

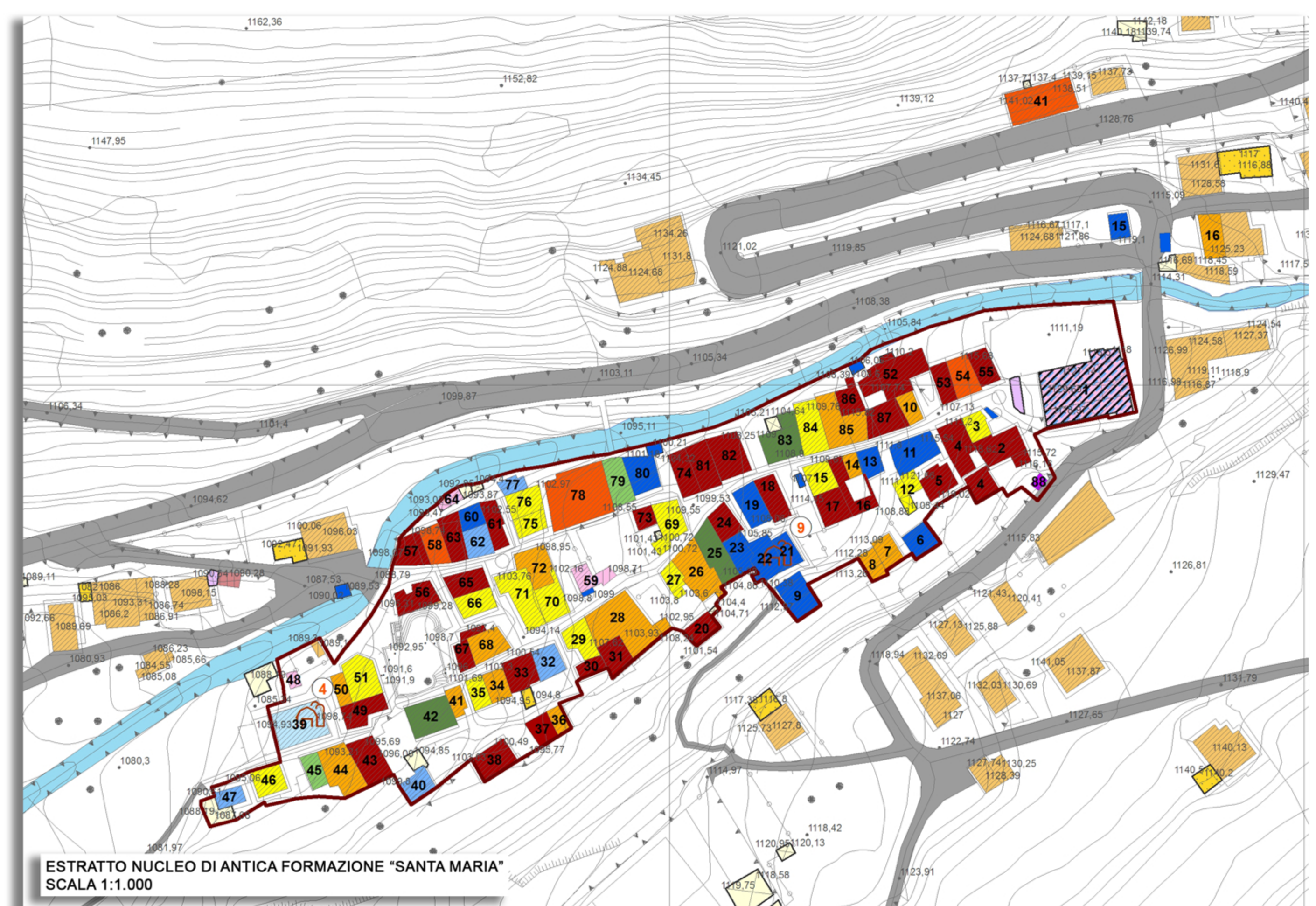
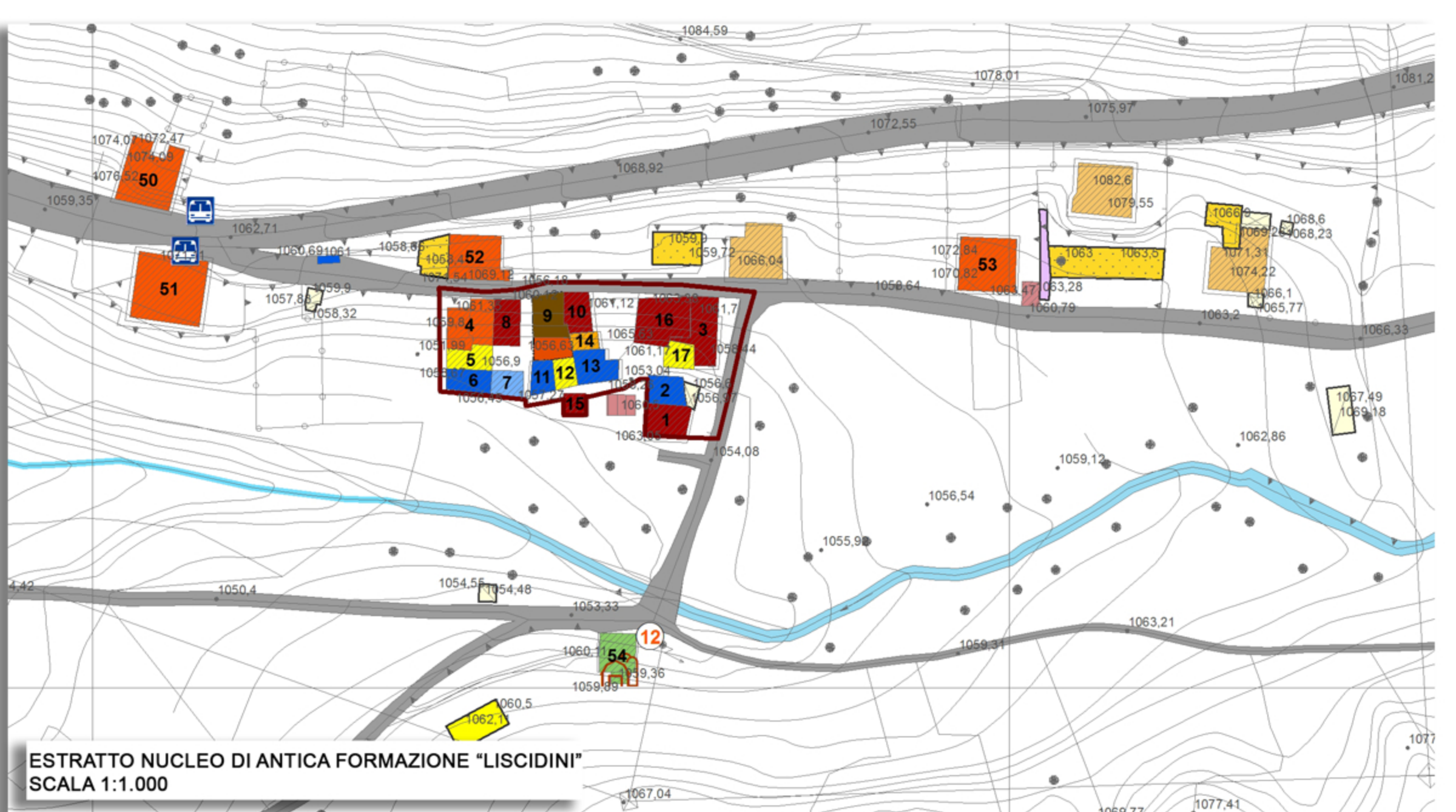
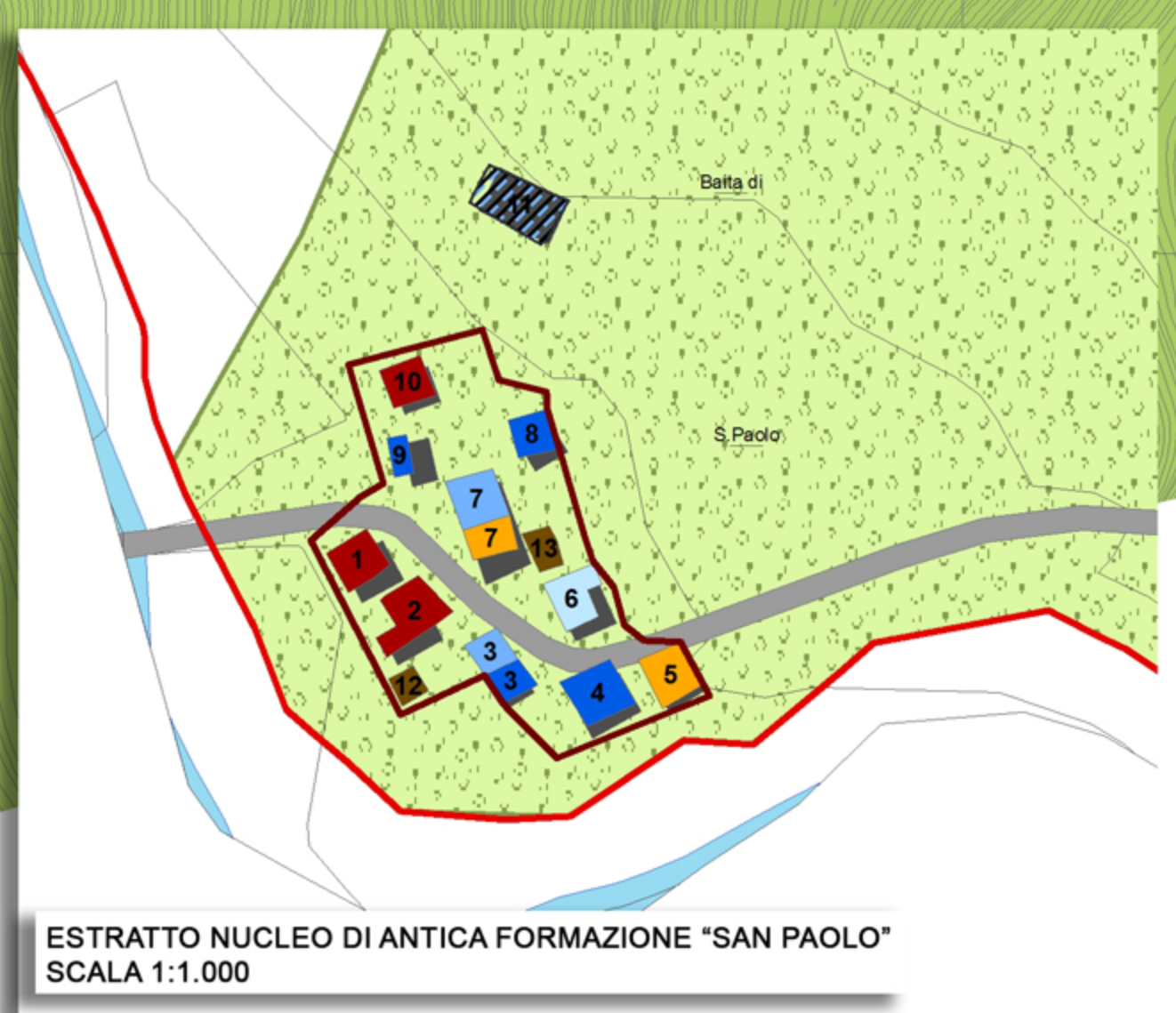
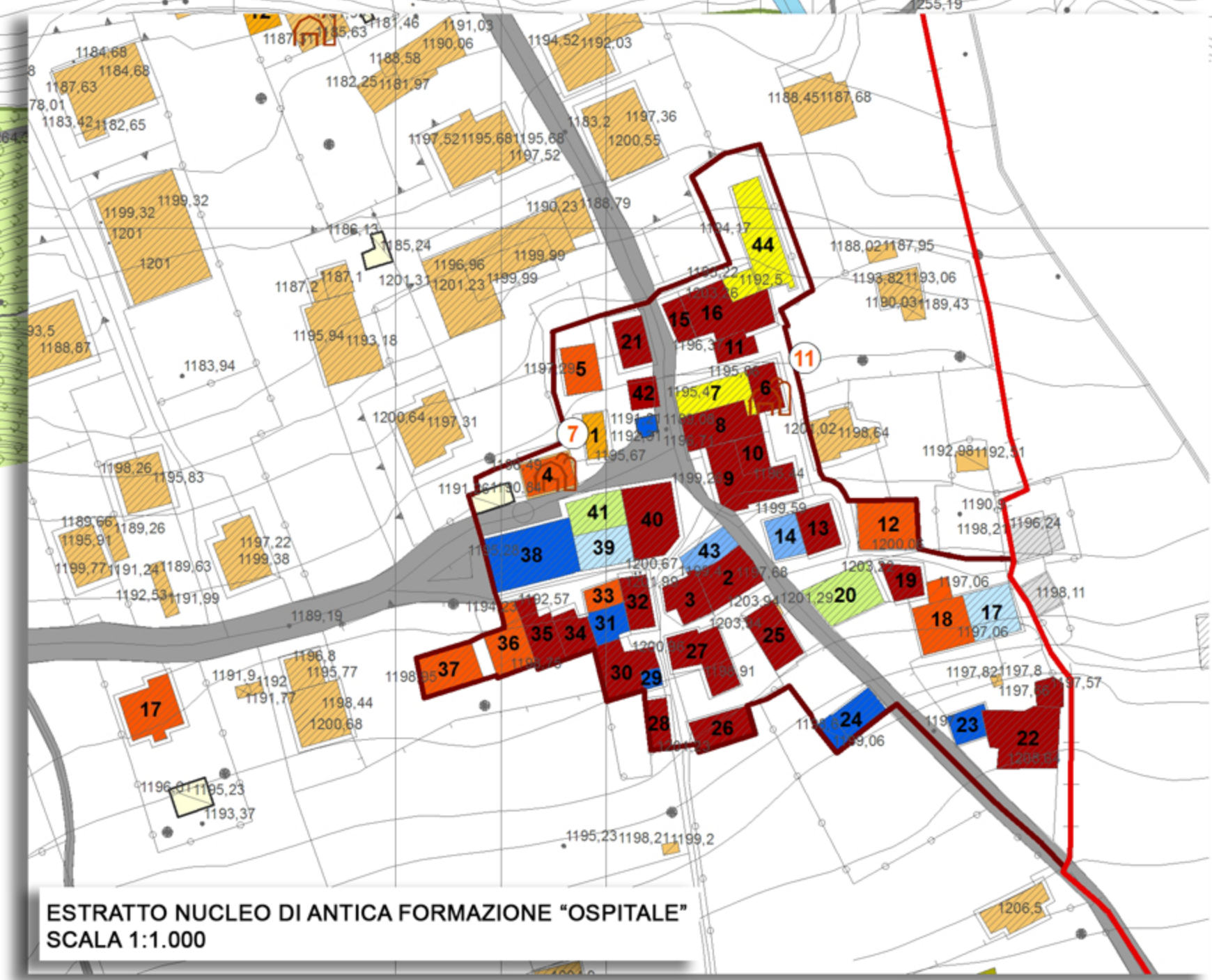
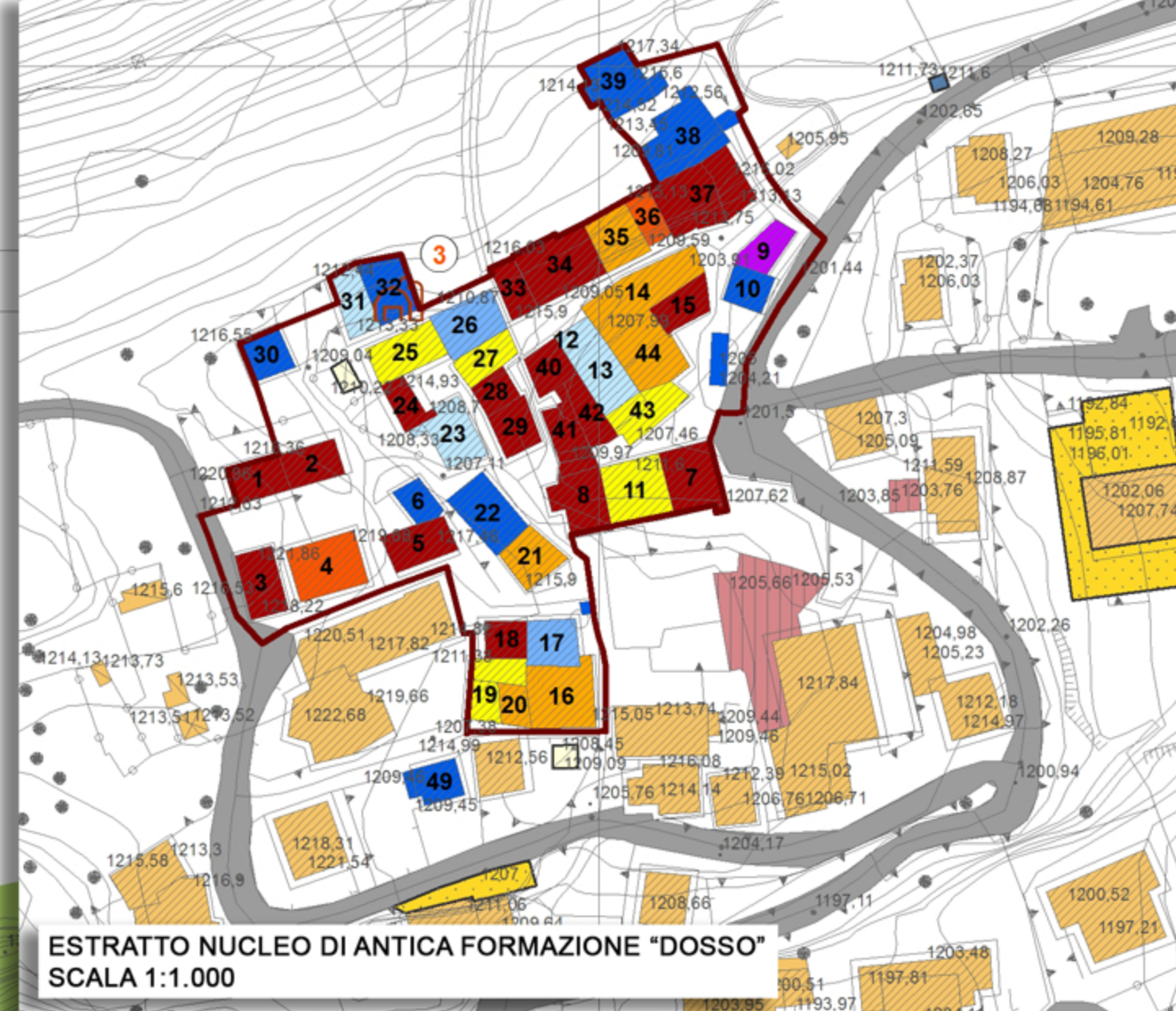
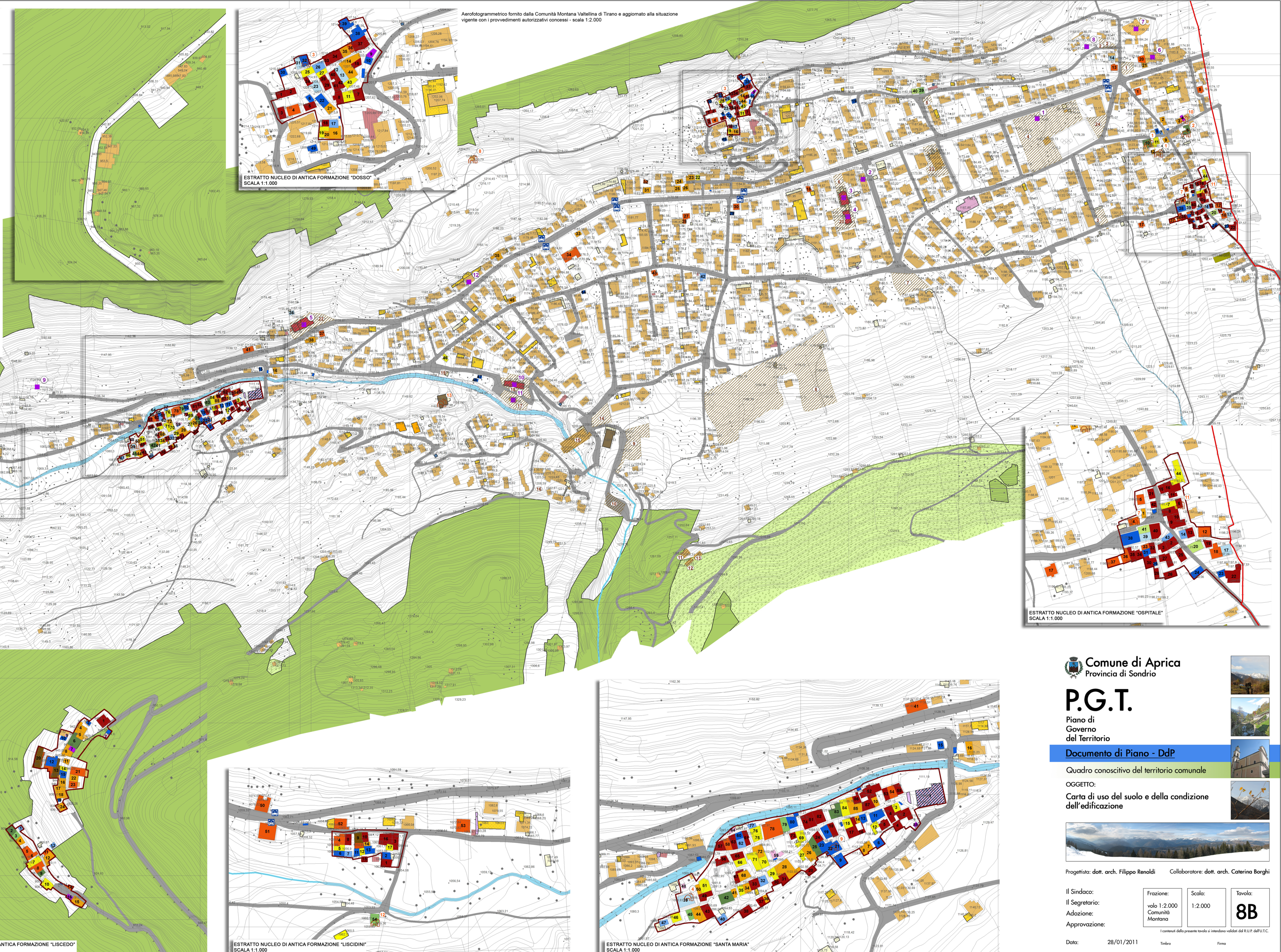
Legenda

- Confine comunale Aprica
- confini CENTRI STORICI
- Attività commerciali
- Allevatori
- Fermate autobus
- FONTANE
- Servizi
- 1, CAI
- 2, Agenzia affari Aprica
- 3, Municipio
- 4, Scuola materna
- 5, Scuole elementari\_medie
- 6, Chiesa
- 7, Chiesa
- 8, Cimitero
- 9, Cimitero
- 10, Carabinieri
- 11, Alpini
- 12, Associazione anziani Aprica

- Aree edifici pubblici
- 1, Parcheggio
  - 2, Parcheggio
  - 2, Area verde
  - 3, Parcheggio
  - 4, Area tennis
  - 5, Area sosta
  - 6, Municipio
  - 7, Parcheggio per funivia
  - 8, Campo pratica golf
  - 9, Parco giochi
  - 10, Parcheggio per impianti sci
  - 11, Vasca-potabilizzatore acquedotto
  - 12, Vasca-potabilizzatore acquedotto
  - 13, Vasca-potabilizzatore acquedotto
  - 14, Parcheggio per impianti sci
  - 15, Palezzetto sport-piscina
  - 16, <Null>
  - 17, Sede alpini
  - 18, Caserma
  - 19, Deposito
  - 20, Asilo
  - 21, Depuratore
  - 22, Scuole elementari e medie
  - 23, Ufficio turismo, biblioteca, museo, polifunzionale
  - 24, Parcheggio

- CLASSE EDILIZIE EDIFICI
- A.1
  - A.2
  - A.3
  - AB.1
  - AB.2
  - AB.3
  - B.1
  - B.2
  - B.3
  - C
  - D.1
  - D.2
  - R
  - SR

- Strade
- Aree idriche
  - Corsi d'acqua naturali principali
  - Vb. Verde BOSCHIVO
  - Confine Istitutivo Parco delle Orobie Valtellinesi
- DESTINAZIONE D'USO EDIFICI
- terrazzo
  - edificio diroccato
  - edificio industriale
  - chiesa
  - scalinata, tribuna
  - edificio pubblico
  - cabina elettrica
  - box, autorimessa
  - seminterrato
  - baracca, tettoia, porticato
  - edificio civile
  - edificio agricolo, fenile



Comune di Aprica  
Provincia di Sondrio

**P.G.T.**

Piano di  
Governio  
del Territorio

Documento di Piano - DdP

Quadro conoscitivo del territorio comunale

OGGETTO:  
Carta di uso del suolo e della condizione  
dell'edificazione



Progettista: dott. arch. Filippo Renoldi Collaboratore: dott. arch. Caterina Barghi

Il Sindaco:	Frazione:	Scala:	Tavola:
Il Segretario:	volo 1:2.000	1:2.000	<b>8B</b>
Adozione:	Comunità Montana		
Approvazione:			

Data: 28/01/2011  
 I contenuti della presente tavola si riferiscono soltanto dal R.U.P. dell'U.T.C.  
**Renoldi** via N. Tommaseo, 8 - 21047 SARNONICO (VA) tel. +39 0296703035 fax +39 0296249514 e-mail: info@red.it  
 dottore architetto Filippo Renoldi, dottore architetto Caterina Barghi, geometra Sabina Castiglioni, dottore architetto Milano Tortorella