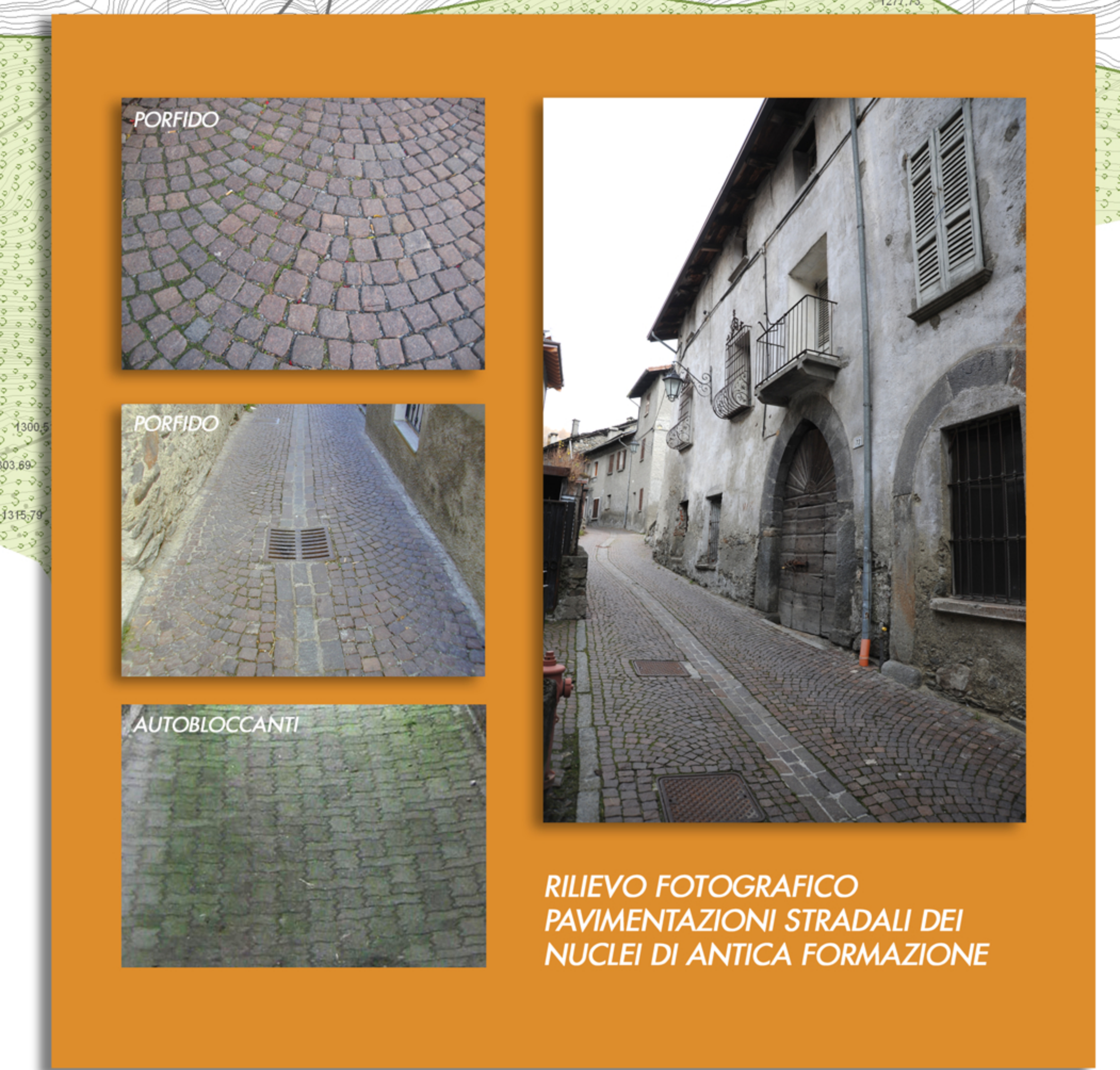

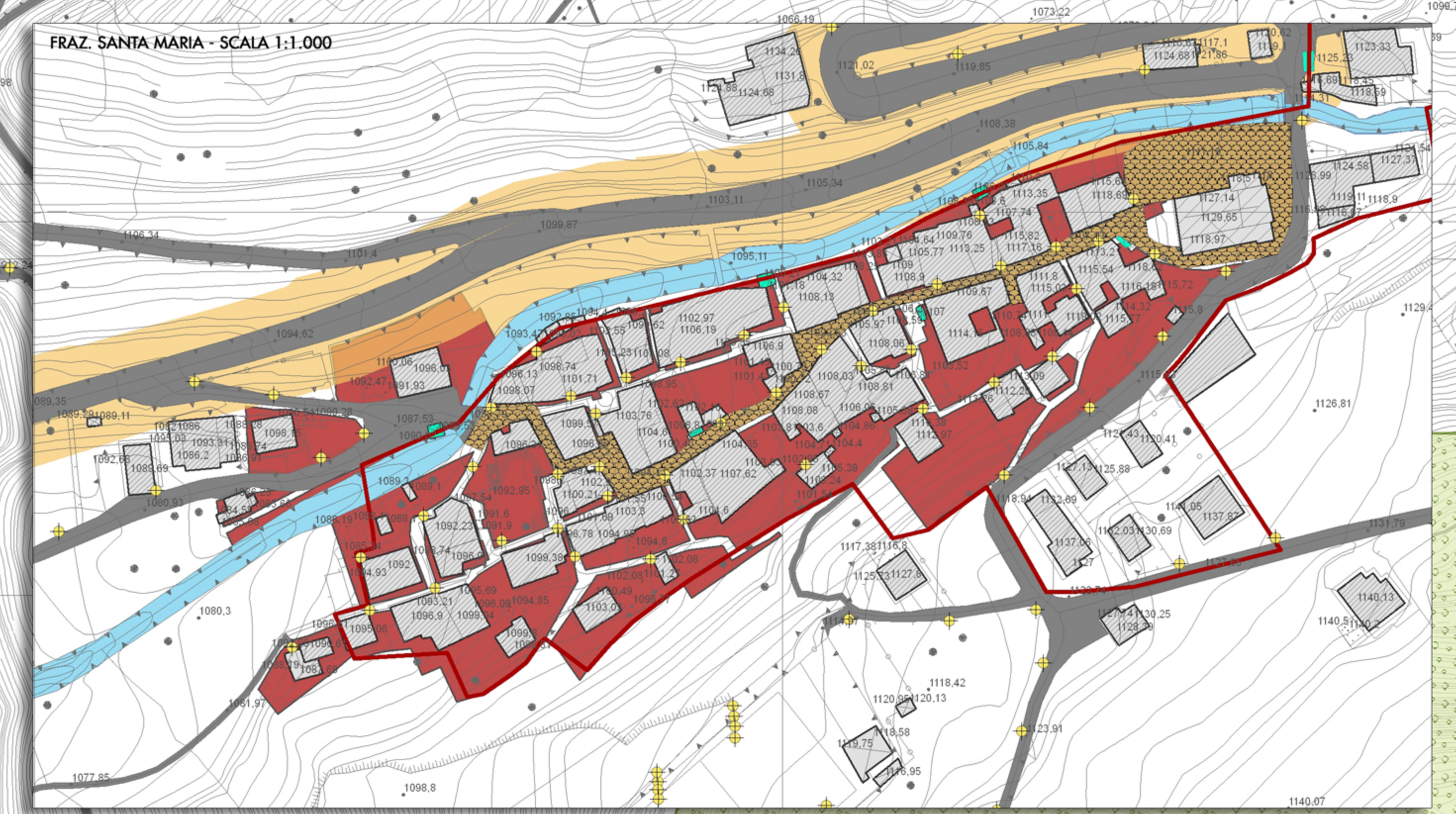
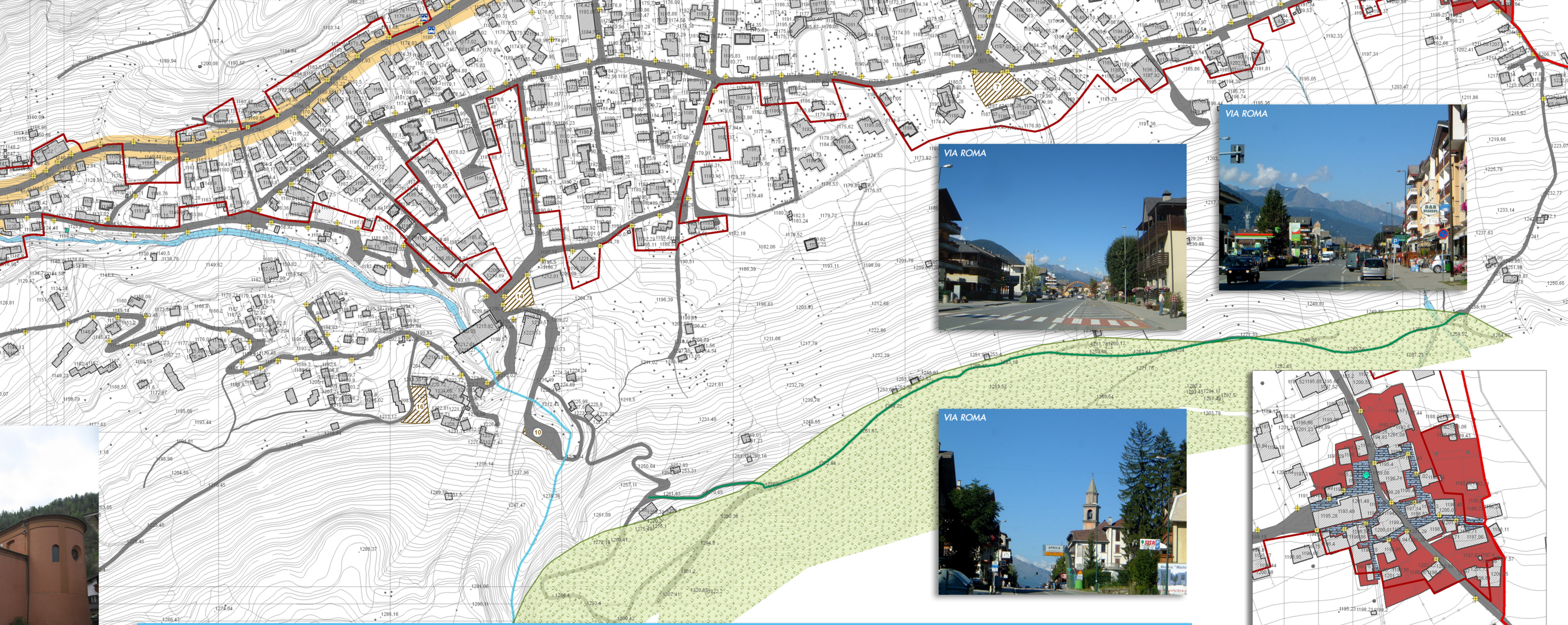


- Legenda**
- Confine comunale Aprica
 - Residenziale RISTRUTTURAZIONE
 - Centro edificato
 - Area di rispetto depuratore (100m)
 - Aree idriche
 - Corsi d'acqua naturali principali
 - FONTANE
 - Confine Istitutivo Parco delle Orobie Valtellinesi
 - Punti Luce (fonte: PRIC)
 - Fermate autobus
 - Percorsi ciclo-pedonali
 - Pavimentazione stradale in asfalto
 - Rispetto stradale (10m)
 - Pavimentazione stradale in porfido/autobloccanti
 - Cubetti in porfido
 - Masselli autobloccanti in cemento di colore grigio
 - Parcheggi
 - 1. Parcheggio
 - 2. Parcheggio
 - 3. Parcheggio
 - 7. Parcheggio per funivia
 - 10. Parcheggio per impianti sci
 - 14. Parcheggio per impianti sci
 - 16. Parcheggio
 - 24. Parcheggio



Comune di Aprica
Provincia di Sondrio

P.G.T.

Piano di Governo del Territorio

Documento di Piano - DdP

Quadro conoscitivo del territorio comunale

OGGETTO:
Carta della viabilità comunale



Progettista: dott. arch. Filippo Renoldi Collaboratore: dott. arch. Caterina Barghi

Il Sindaco:	Frazione:	Scala:	Tavola:
Il Segretario:	volo 1:2.000	1:2.000	7
Adozione:	Comunità Montana		
Approvazione:			

Data: 23/03/2010
 I contenuti della presente tavola si intendono validati dal R.U.P. dell'U.T.C.
Renoldi via N. Tommaseo, 8 - 21047 SARONNO (VA) tel. +39 0296703305 fax +39 0296249514 e-mail info@renoldi.it
 dottore architetto Filippo Renoldi, dottore architetto Caterina Barghi, geometra Sabina Castiglioni, dottore architetto Milena Tortorella



Aerofotogrammetrico fornito dalla Comunità Montana Valtellina di Tirano e aggiornato alla situazione vigente con i provvedimenti autorizzativi concessi - scala 1:2.000